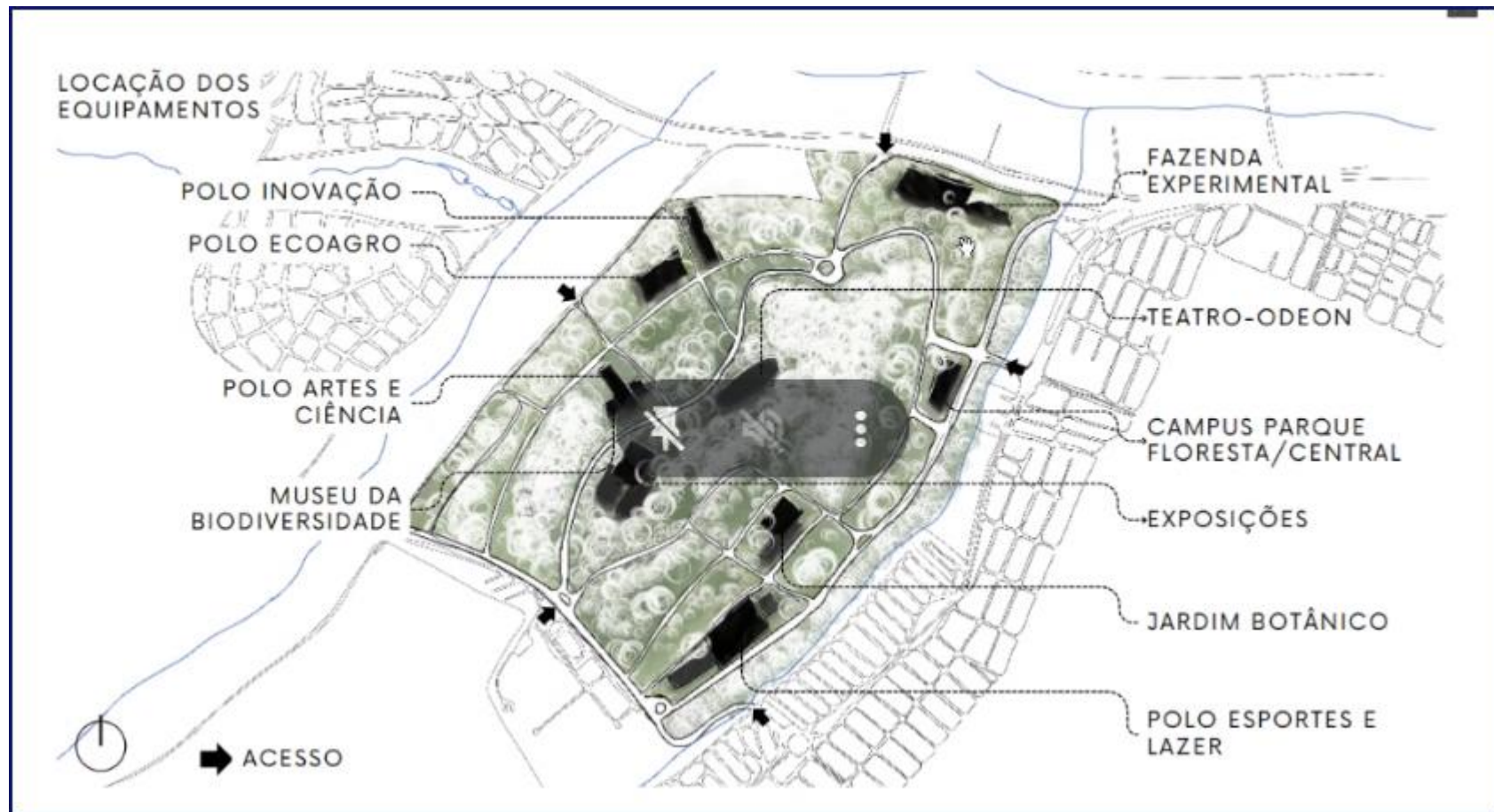


SITUAÇÃO ENTORNO

SUBSETOR OESTE 9 | DINÂMICAS SOCIAIS



MAPA DE ASSENTAMENTOS PRECÁRIOS | Fonte: SEADE, 2016, Fundação João Pinheiro, 2010

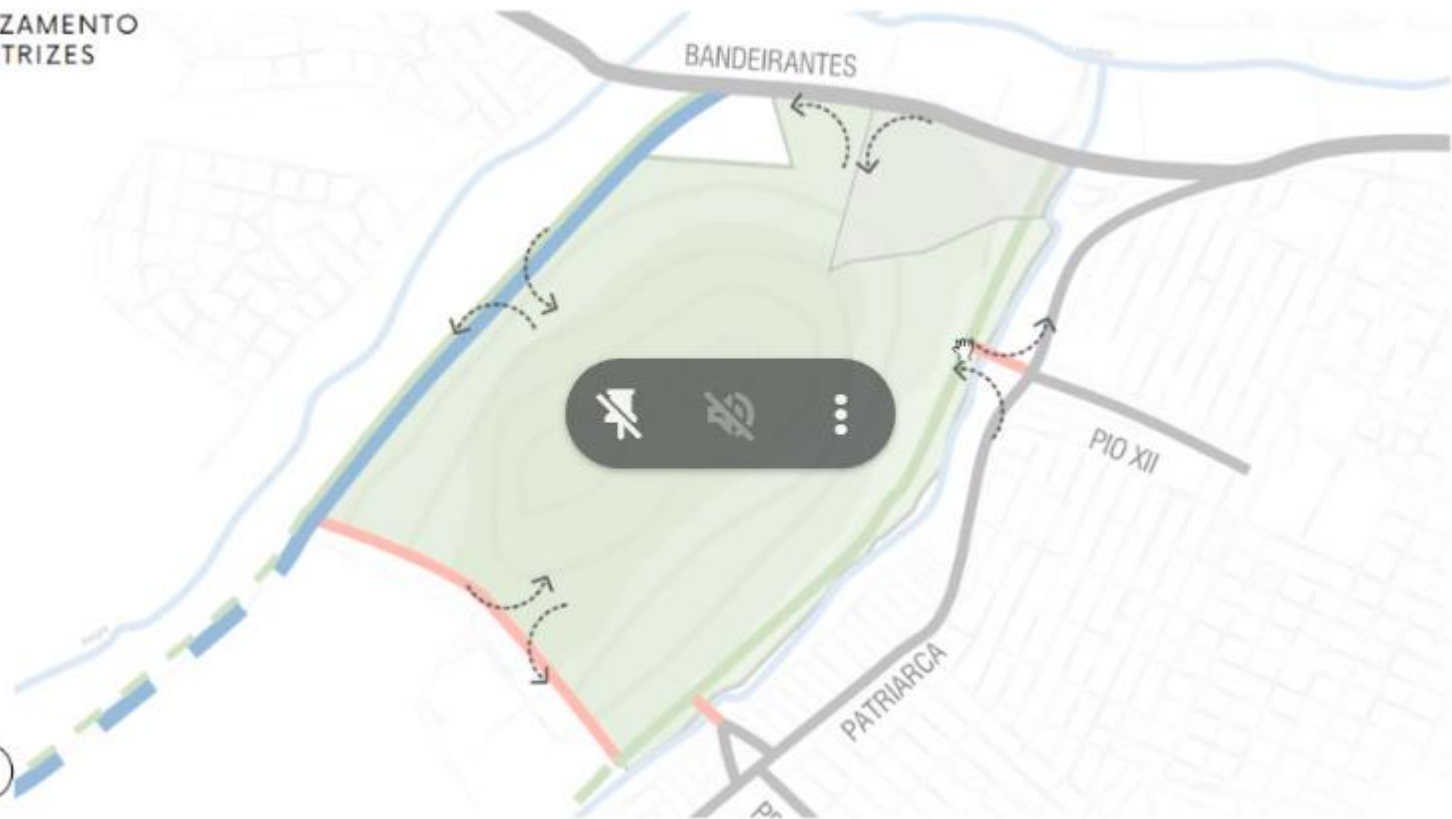



CRUZAMENTO
DIRETRIZES

BANDEIRANTES

PIO XII

PATRIARCA



CRUZAMENTOS
DIRETRIZES

ACESSOS

BANDEIRANTES

EIXO CENTRAL

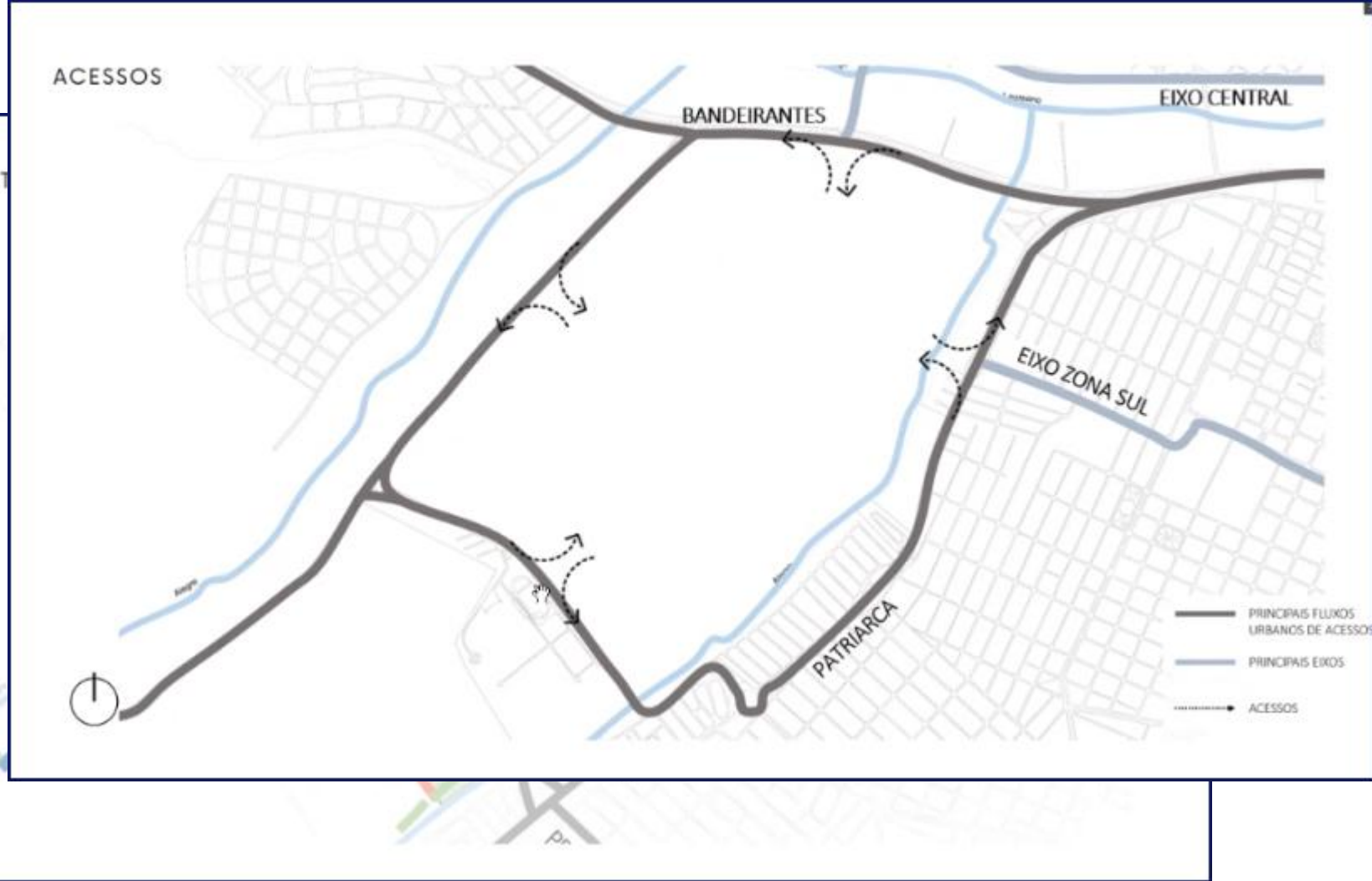
EIXO ZONA SUL

PATRIARCA

— PRINCIPAIS FLUXOS
URBANOS DE ACESSO

— PRINCIPAIS EIXOS

— ACESSOS



ÁREA REFLORESTAMENTO

